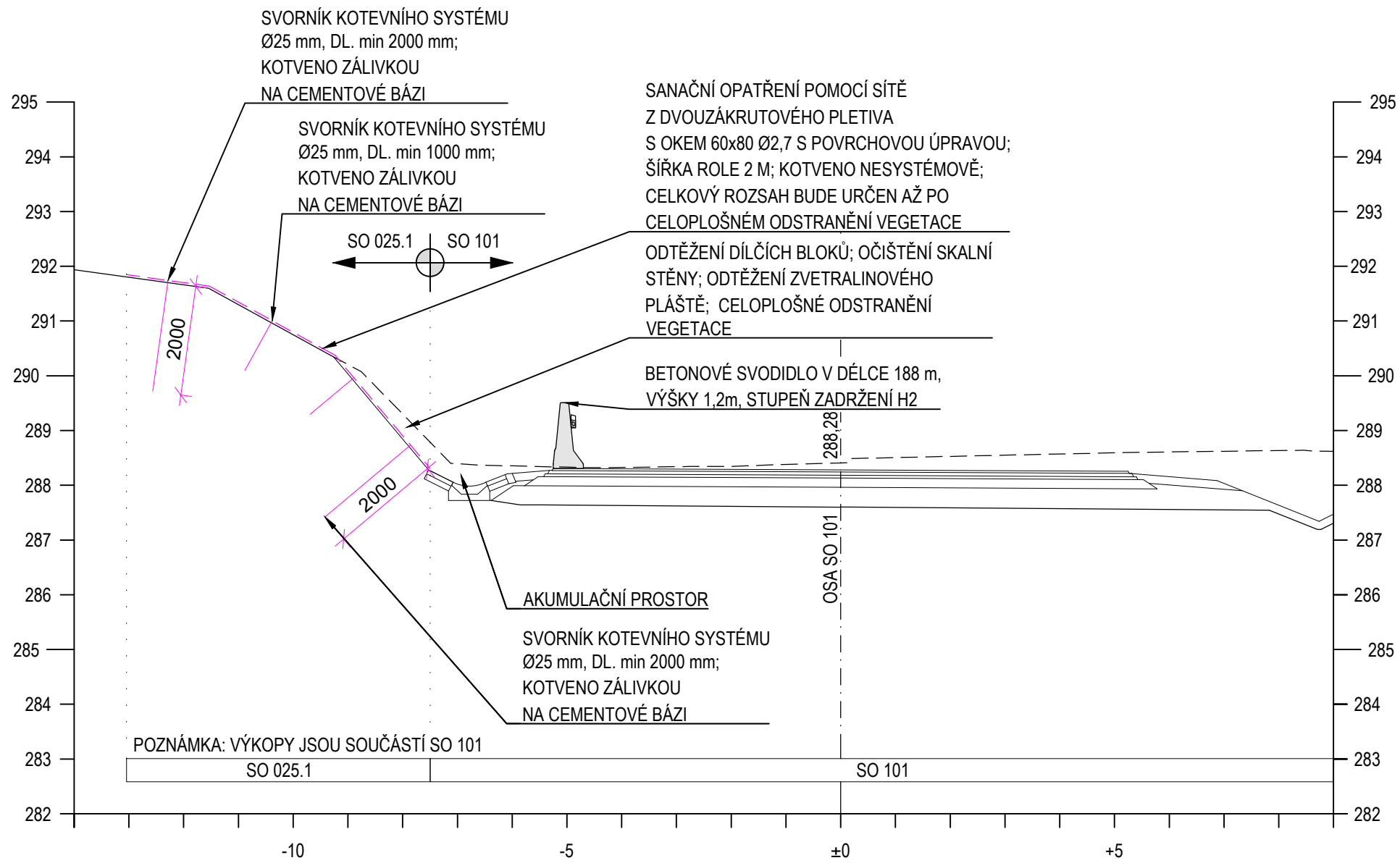


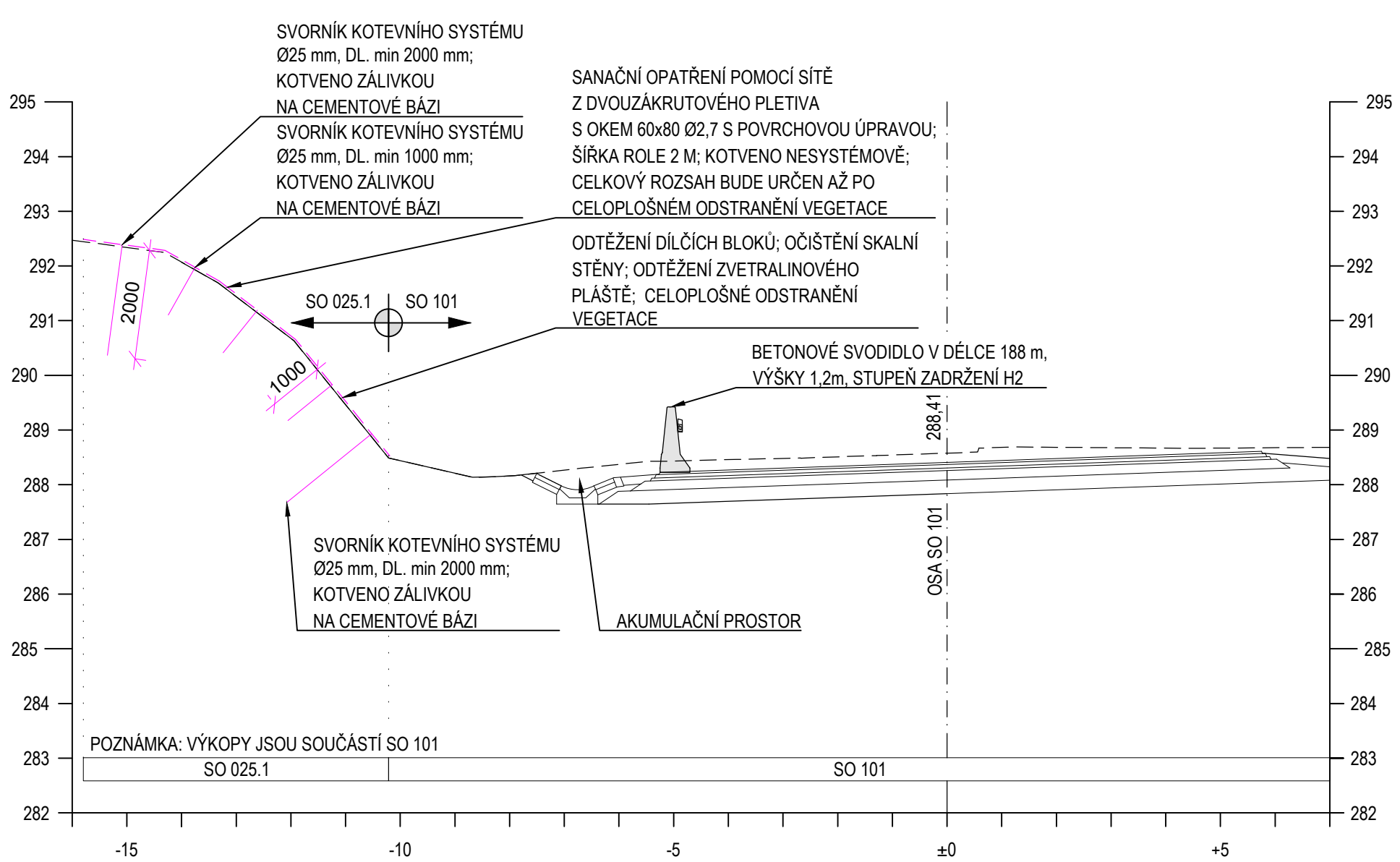
Charakteristické řezy

1:100

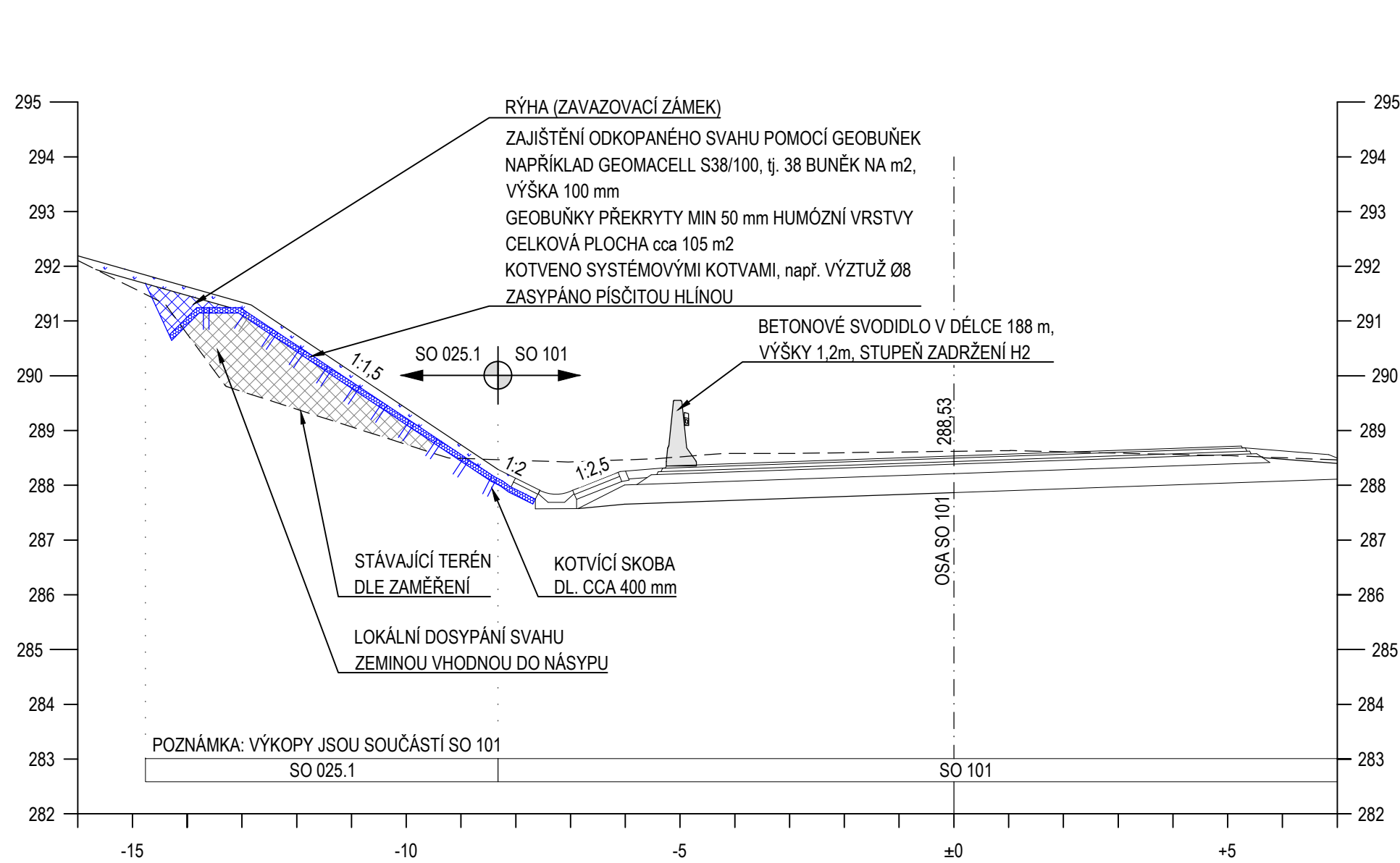
km 0,050 00



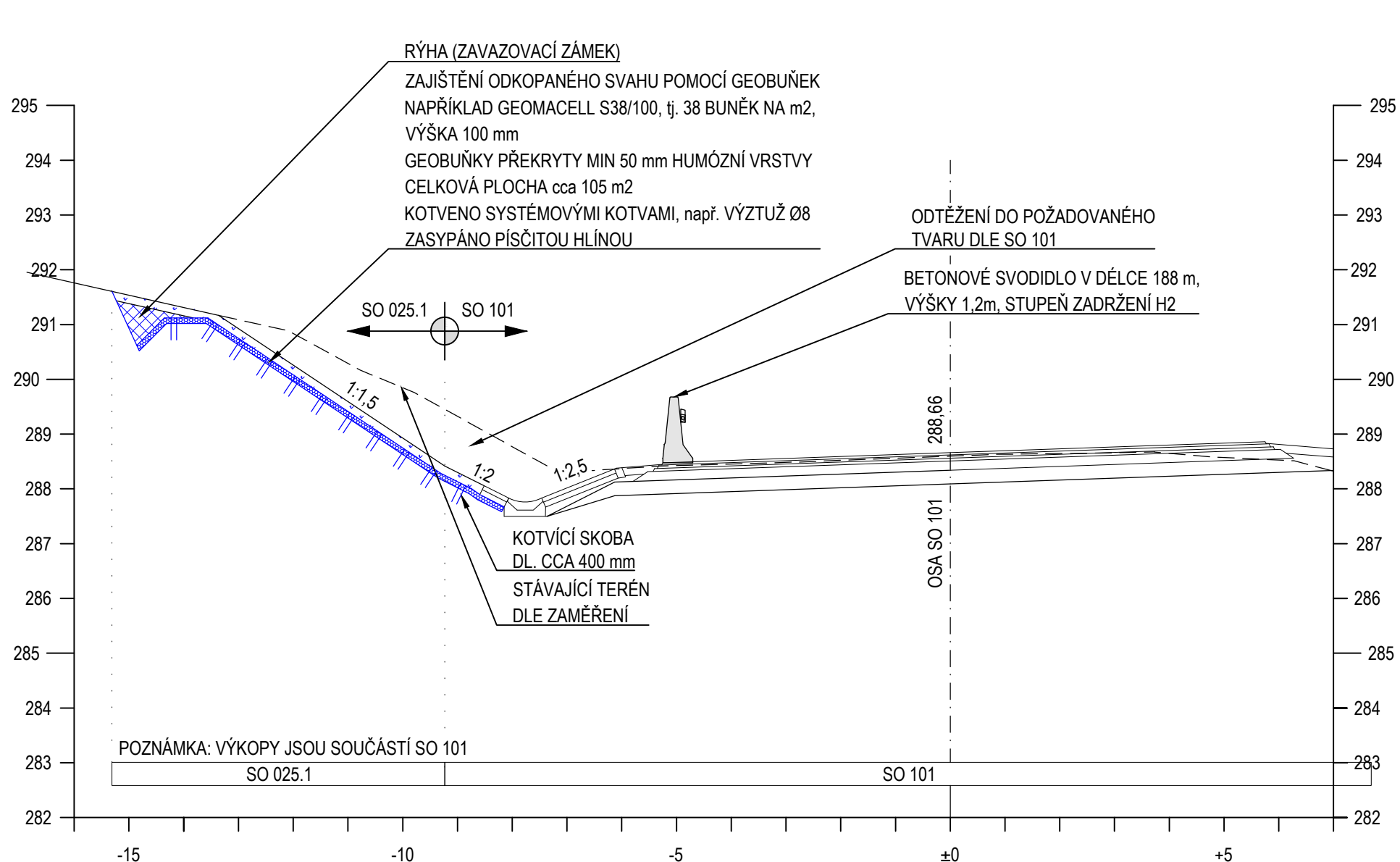
km 0,075 00



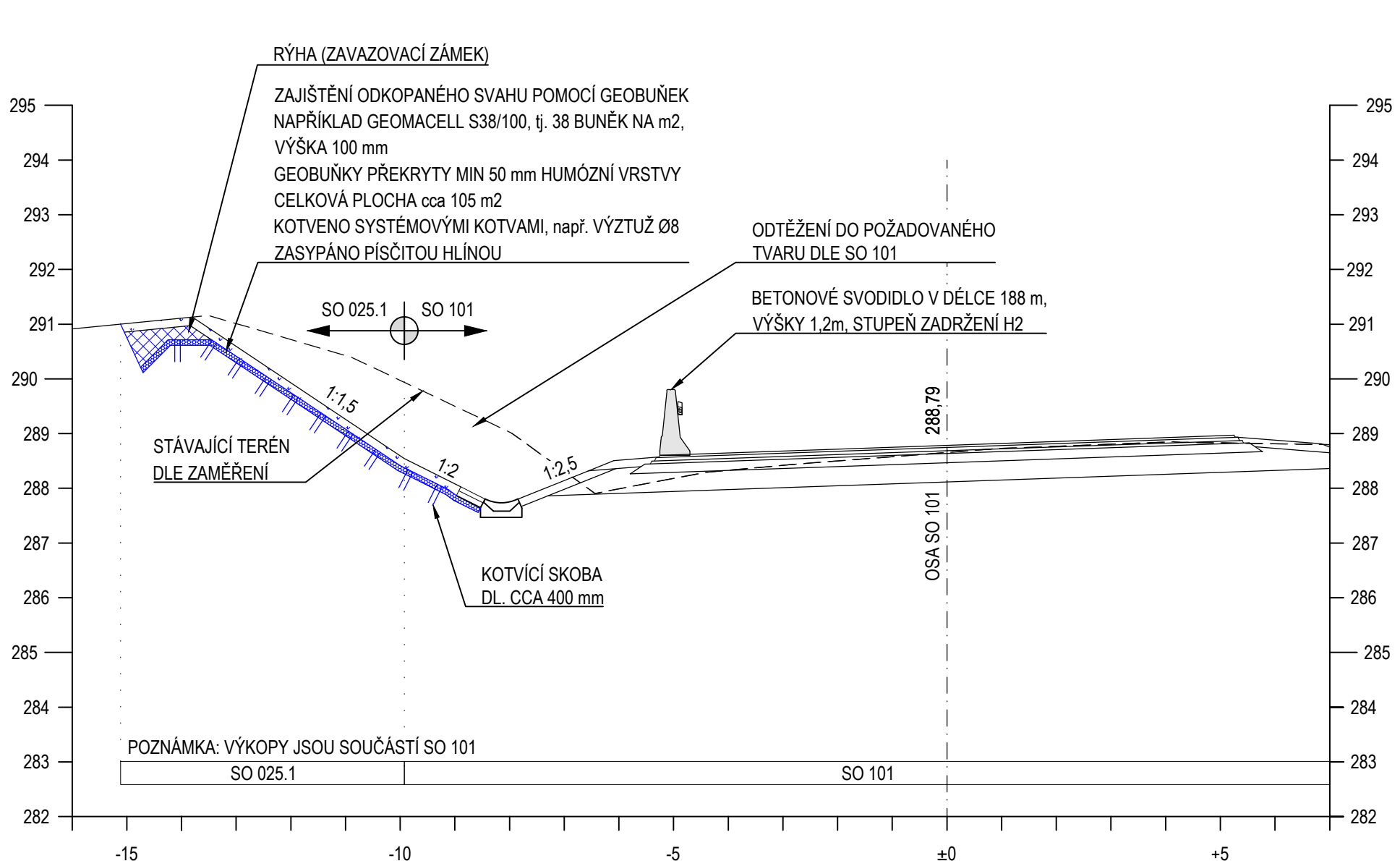
km 0,100 00



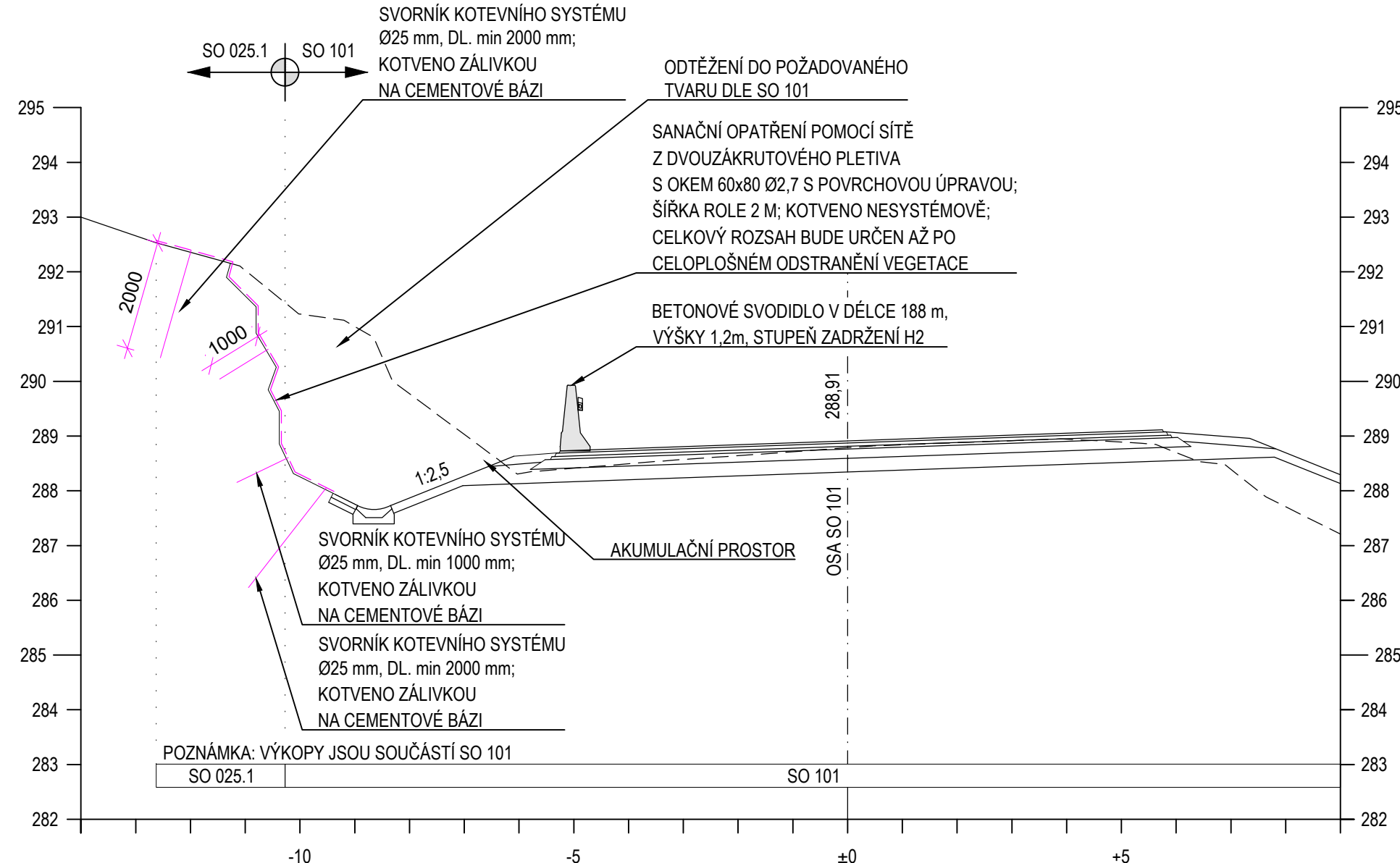
km 0,125 00



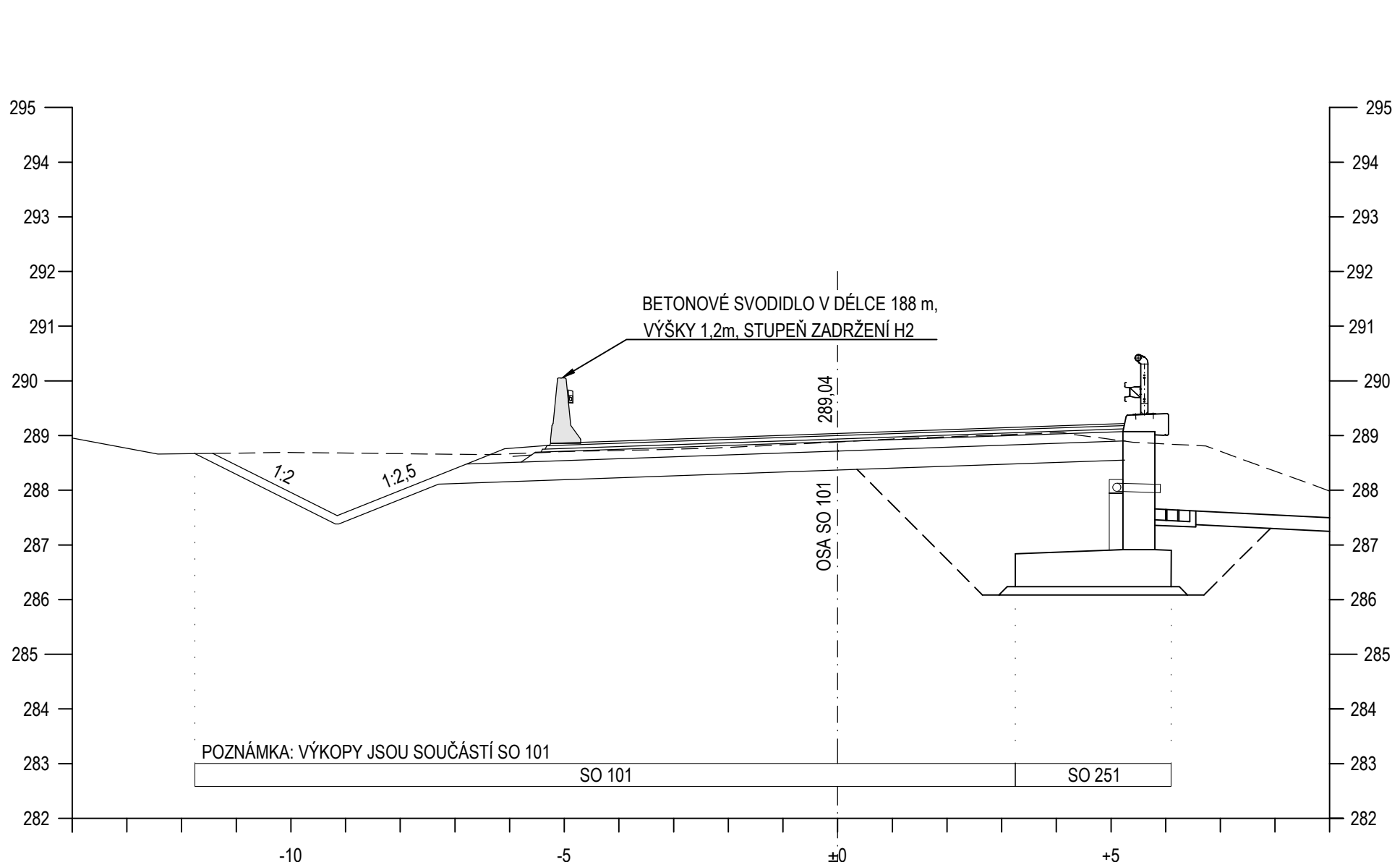
km 0,150 00



km 0,175 00



km 0,200 00



Č.	Datum	Popis	Vypracoval	Schválil
REVIZE				

Souřadnicový systém S-JTSK, Výškový systém Bpv

Objednatel:

**Krajská správa a údržba silnic
Středočeského kraje,
příspěvková organizace**
Zborovská 81/11, 150 21 Praha 5

Ksús
KRAJSKÁ SPRÁVA A ÚDRŽBA SILNIC
Středočeského kraje

Hlavní vypracoval:	Zodpovědný projektant:	Zhotovitel:
Ing. Petr Tomáš	Ing. Petr Tomáš	Agile
Technická kontrola:	Hlavní inženýr projektu:	Geotechnics
Ing. Petr Tomáš	Ing. Petr Tomáš	Agile Geotechnics s.r.o. Na Vyhlídce 288/64, 150 00 Praha 5

Kraj:	Středočeský kraj	Čís. sm. obj.:	S-2865/0006001/2022
Katastrální území:	Zbennice Žalovnice, Dolní Lbáňice, Selenice	Čís. akce:	0090-22
Rekonstrukce silnic u hráže VD Orlík, 1.etapa SO 025.1 ÚPRAVA SKALNÍCH VÝCHOZŮ		Datum:	11/2022
		Stupeň:	PDPS
		Formát:	8xA4
		Měřítko:	1:100
Část:	SO 025.1 - Úprava skalních výchozů	Číslo kopie:	D.1.0.2.5
Příloha:	Příčné řezy v km 0,025 - 0,195	Číslo přílohy:	